


Gemeindlicher Winterdienst und Räum-/Streupflicht der Anlieger

Hier erfahren Sie die wichtigsten Informationen zur Räum- und Streupflicht der Anlieger

Räum- und Streupflicht der Anlieger *Schnee und Eis – was tun?*

Räumen und Streuen ist angesagt – denn, wenn es schneit und sich auf Fußwegen Glätte bildet, sind die Anlieger gefordert!



Was in Sachen Räum- und Streupflicht zu beachten ist und welche Aufgaben von den Anliegern zu übernehmen sind, ist in der Streupflichtsatzung der Gemeinde Plüderhausen in der Fassung vom 01.01.1999 geregelt. Der Text der Räum- und Streupflichtsatzung kann auf der Internetseite der Gemeinde unter www.pluederhausen.de/satzungen/ abgerufen werden. Gerne können Sie auch im Rathaus eine Kopie davon erhalten.

Aus der Räum- und Streupflichtsatzung die nachstehend wichtigsten Punkte:

- Wer?

Verpflichtet sind alle Eigentümer und Besitzer (z.B. Mieter und Pächter) von Grundstücken, die an einer Straße liegen oder von ihr eine Zufahrt oder einen Zugang haben; auch wenn zwischen Grundstück und Straße eine unbebaute öffentliche Fläche von weniger als 10 m liegt. Sind mehrere Anlieger für die gleiche Fläche verpflichtet, besteht eine gesamtschuldnerische Verantwortung.

- Was?

Geräumt und gestreut werden muss


1. auf Gehwegen 3/4 der Breite, mindestens jedoch 1 m
2. auf Straßen ohne Gehweg Gehbahnen von mindestens 1 m Breite
3. auf gemeinsamen Rad- und Gehwegen
4. auf reinen Fußgängerverbindungswegen (Fußwege und Staffeln wie z.B. das Schwarze Wegle). **Achtung:** Hinweisschilder „kein Winterdienst“ entbinden die verpflichteten Anlieger nicht von der Räum- und Streupflicht. Diese Schilder informieren lediglich darüber, dass die Gemeinde hier nicht räumt. Dies müsste die Gemeinde dann, wenn sie selbst Eigentümer angrenzender Grundstücke wäre.

Der geräumte Schnee und das auftauende Eis sind auf den restlichen Teil der Fläche anzuhäufen. Nur soweit der Platz dafür nicht ausreicht, darf am Rande der Fahrbahn angehäuft werden. Nach Eintreten von Tauwetter sind die Straßenrinnen und die Straßeneinläufe so frei zu machen, dass das Schmelzwasser abziehen kann. Geräumter Schnee und auftauendes Eis darf den Nachbarn nicht zugeführt werden. Die

geräumten Flächen vor den Grundstücken müssen so aufeinander abgestimmt sein, dass eine durchgehende Benutzbarkeit gewährleistet ist. Für jedes Hausgrundstück ist außerdem ein Zugang zur Fahrbahn in einer Breite von mindestens 1 m zu räumen.

Wichtig: Der von Gehwegen etc. geräumte Schnee darf nicht auf Fahrbahnen geworfen werden! Lediglich eine Anhäufung zwischen Fahrbahn und Gehweg oder am Fahrbahnrand ist zulässig.

Die folgenden Abbildungen zeigen, wie richtig Schnee geräumt werden soll (und wie nicht):



- [Womit?](#)

Grundsätzlich dürfen Splitt, Sand, Granulat, Salz oder sonstige auftauende Stoffe verwendet werden. Aus Gründen des Umweltschutzes empfiehlt die Gemeinde Plüderhausen mäßige Verwendung. Die Gemeinde stellt als Freiwilligkeitsleistung im Bereich der Bauhofzufahrt wieder Splitt als Streugut zur Selbstabholung zu Verfügung.

- Wann?

Die Räum- und Streupflichtsatzung der Gemeinde schreibt hier vor:

Gehwege müssen werktags bis 7.00 Uhr, an Sonn- und Feiertagen bis 8.00 Uhr geräumt und gestreut sein. Bei tagsüber auftretendem Schneefall bzw. Glätte muss unverzüglich geräumt bzw. gestreut werden. Die Pflicht endet um 21.30 Uhr.

Die Gemeindeverwaltung bittet alle Straßenanlieger ihre Räum- und Streupflicht wirklich ernst zu nehmen, denn im Unglücksfall drohen oft empfindliche Schadensersatzforderungen der Betroffenen. Zusätzlich wird der Abschluss einer privaten Haftpflichtversicherung empfohlen.

- Gemeindlicher Winterdienst

Der Winterdienst der Gemeinde wird wie in den Vorjahren gemäß dem gültigen **Räum- und Streuplan der Gemeinde** ausgeführt, wobei immer zuerst der „Pflichtteil“ (Kreisstraßen, „Bergstrecken“ der Buslinie) und dann je nach Bedarf und Situation der freiwillige Teil (sonstige Straßen) geräumt und gestreut wird.

Unter der Rubrik Dokumente können Sie die Räum- und Streupläne als PDF herunterladen.

Bitte beachten Sie beim Parken, dass in allen Straßen eine Restfahrbahnbreite von mind. 3,5 m frei sein muss und Wendepfannen frei gehalten werden müssen, damit Räumfahrzeuge fahren können. In manchen Straßen werden daher bei Bedarf entsprechend zusätzliche Parkverbotschilder aufgestellt. Verstöße werden mit Verwarnungs- und Bußgeldern geahndet. Wenn Straßen verbotswidrig „zugeparkt“ sind, kann dort kein Winterdienst durchgeführt werden.

Die Gemeindeverwaltung weist darauf hin, dass auf Grund der Straßenverhältnisse in Walkersbach bei entsprechender Schneelage das ansonsten grundsätzlich verbotene Parken auf Gehwegen „geduldet“ wird, damit den Räumfahrzeugen eine ausreichende Restfahrbahnbreite zur Durchfahrt zur Verfügung steht. Dies hat sich in den letzten Jahren bewährt.

Wer Fragen hat, kann sich an das Ordnungsamt, Frau Hollmann, Tel:+497181/8009-1110, E-Mail: s.hollmann@pluederhausen.de, wenden.

Räum- und Streuplan: Pflichtteil

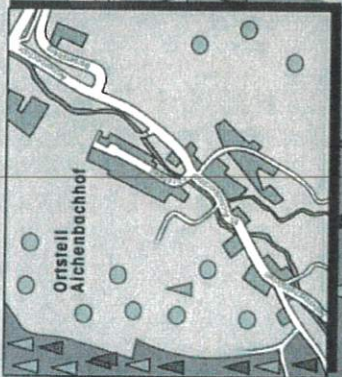
Ortsplan der Gemeinde Plüderhausen

Stand: 11/2016

mit Wolkebach und Alchenbachhof

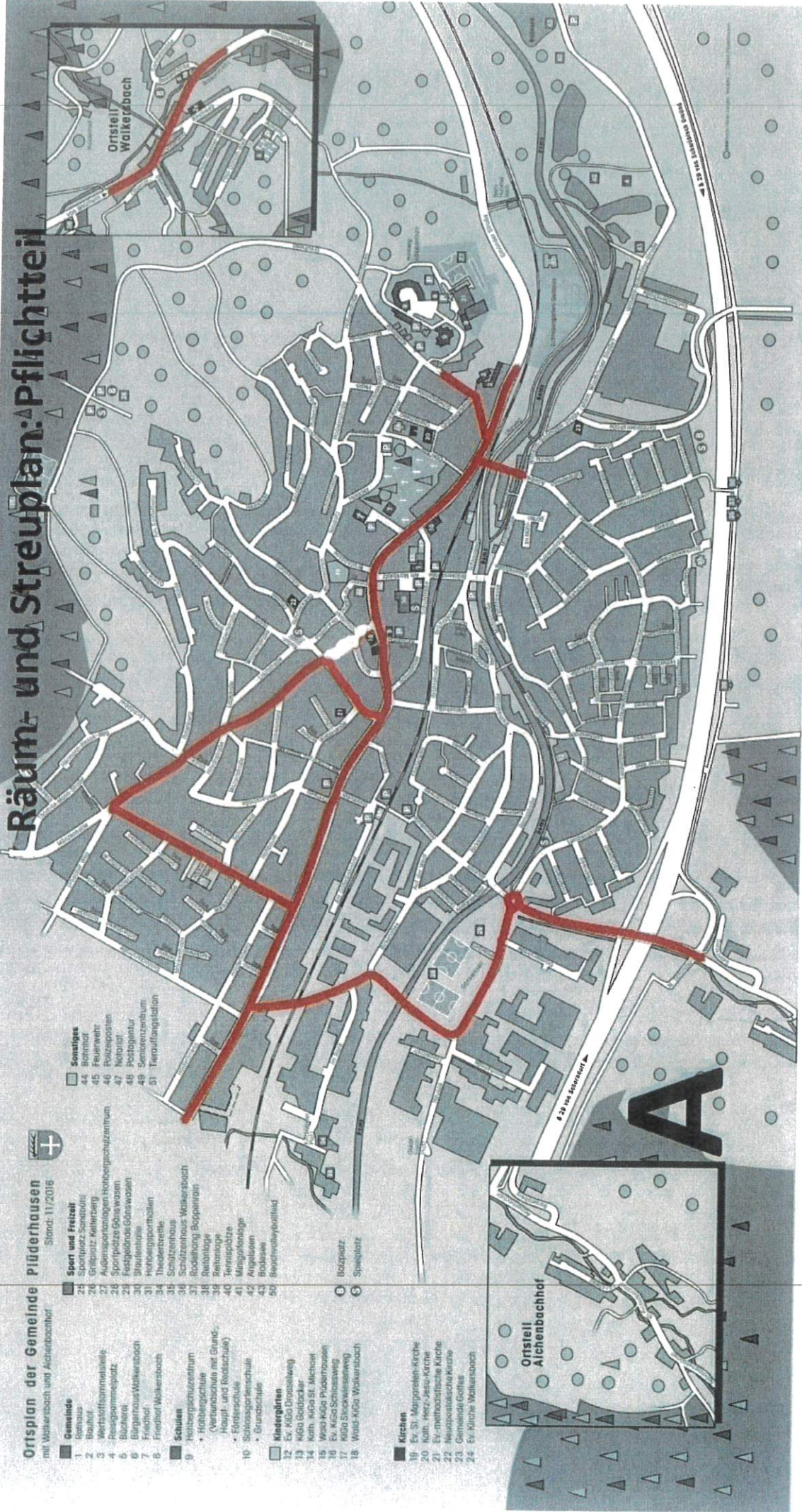
- Gemeinde**
 - 1 Rathaus
 - 2 Bauhof
 - 3 Wertstoffmüllstelle
 - 4 Reispfannengasse
 - 5 Bücherei
 - 6 Bürgerhaus Wolkebach
 - 7 Friedhof
 - 8 Friedhof Wolkebach
- Schulen**
 - 9 Halberpauzentrums
 - Hohenbergschule
 - (Vorschule mit Grund- Haupt- und Realschule)
 - Förderschule
 - 10 Schlossgartenstraße
 - Grundschule
- Kindertagen**
 - 12 Ev. KiGa Drogenweg
 - 13 KiGa Götterweg
 - 14 KiGa Götterweg
 - 15 KiGa St. Michael
 - 16 KiGa Plüderhausen
 - 17 KiGa Drogenweg
 - 18 KiGa Schlossgartenweg
 - 19 KiGa Wolkebach
- Kirchen**
 - 16 Ev. St. Margarethen-Kirche
 - 20 Ev. St. Michael-Kirche
 - 21 Ev. Marien-Kirche
 - 22 Marien-Kirche
 - 23 Marien-Kirche
 - 24 Ev. Kirche Wolkebach
- Sport und Freizeit**
 - 25 Sportplatz
 - 26 Grillplatz
 - 27 Grillplatz
 - 28 Grillplatz
 - 29 Grillplatz
 - 30 Grillplatz
 - 31 Grillplatz
 - 32 Grillplatz
 - 33 Grillplatz
 - 34 Grillplatz
 - 35 Grillplatz
 - 36 Grillplatz
 - 37 Grillplatz
 - 38 Grillplatz
 - 39 Grillplatz
 - 40 Grillplatz
 - 41 Grillplatz
 - 42 Grillplatz
 - 43 Grillplatz
 - 44 Grillplatz
 - 45 Grillplatz
 - 46 Grillplatz
 - 47 Grillplatz
 - 48 Grillplatz
 - 49 Grillplatz
 - 50 Grillplatz
 - 51 Grillplatz
- Sonstiges**
 - 44 Bänke
 - 45 Feuerwehr
 - 46 Feuerposten
 - 47 Hofgarten
 - 48 Hofgarten
 - 49 Hofgarten
 - 50 Hofgarten
 - 51 Hofgarten

Bauplatz
Spielplatz



Ortsteil Alchenbachhof

Ortsteil Wolkebach



A

Interner Räum- und Streuplan: Freiwilliger Teil

Ortsplan der Gemeinde Plüderhausen
Stand: 11/2016

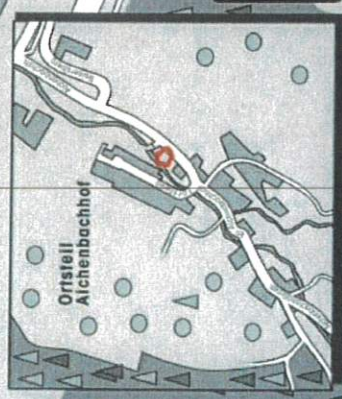
- mit Wasserplan und Aktivitätsplan**
- Gemeinde**
- 1. Baur
- 2. Werrafilmwerkstatt
- 3. Reisschneiderei
- 4. Reisschneiderei
- 5. Bürgerhaus
- 6. Bürgerhaus
- 7. Friedhof
- 8. Friedhof
- Schulen**
- 9. Halbergschule
- 10. Halbergschule (Vorschule mit Grund- Haupt- und Realschule)
- 11. Fritzenschule
- 12. Scharpschule
- 13. Grundschule
- Kindergrten**
- 14. Ev. Kita Drosselweg
- 15. KiGa Goldacker
- 16. kath. KiGa St. Michael
- 17. Wood-KiGa Plüderhausen
- 18. Ev. KiGa Schloßweg
- 19. KiGa Stöckelweg
- 20. Wald-KiGa Wolkersbach
- Kirchen**
- 21. Ev. St. Margareten-Kirche
- 22. kath. Herz-Jesu-Kirche
- 23. Ev. methodistische Kirche
- 24. Neopentecostale Kirche
- 25. Gemeinde Gottes
- 26. Ev. Kirche, Wolkersbach

- Sport und Freizeit**
- 27. Sportplatz Sandbühl
- 28. Sportplatz Wolkersbach
- 29. Aulenberg Heilbrunn
- 30. Aulenberg Heilbrunn
- 31. Aulenberg Heilbrunn
- 32. Aulenberg Heilbrunn
- 33. Aulenberg Heilbrunn
- 34. Aulenberg Heilbrunn
- 35. Aulenberg Heilbrunn
- 36. Aulenberg Heilbrunn
- 37. Aulenberg Heilbrunn
- 38. Aulenberg Heilbrunn
- 39. Aulenberg Heilbrunn
- 40. Aulenberg Heilbrunn
- 41. Aulenberg Heilbrunn
- 42. Aulenberg Heilbrunn
- 43. Aulenberg Heilbrunn
- 44. Aulenberg Heilbrunn
- 45. Aulenberg Heilbrunn
- 46. Aulenberg Heilbrunn
- 47. Aulenberg Heilbrunn
- 48. Aulenberg Heilbrunn
- 49. Aulenberg Heilbrunn
- 50. Aulenberg Heilbrunn

- Sonstiges**
- 44. Bahnhof
- 45. Feuerwehr
- 46. Polizeiposten
- 47. Notruf
- 48. Postagentur
- 49. Seniorenzentrum
- 50. Tugendkinderheim



Bushaltestelle
Fußgängerüberweg



Interner Räum- und Streuplan: Freiwilliger Teil

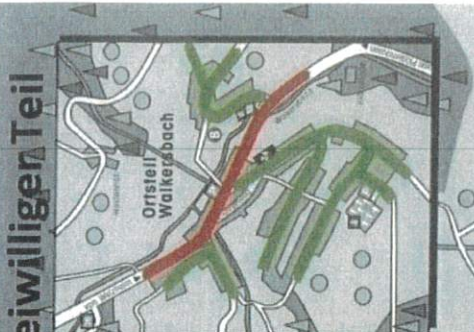
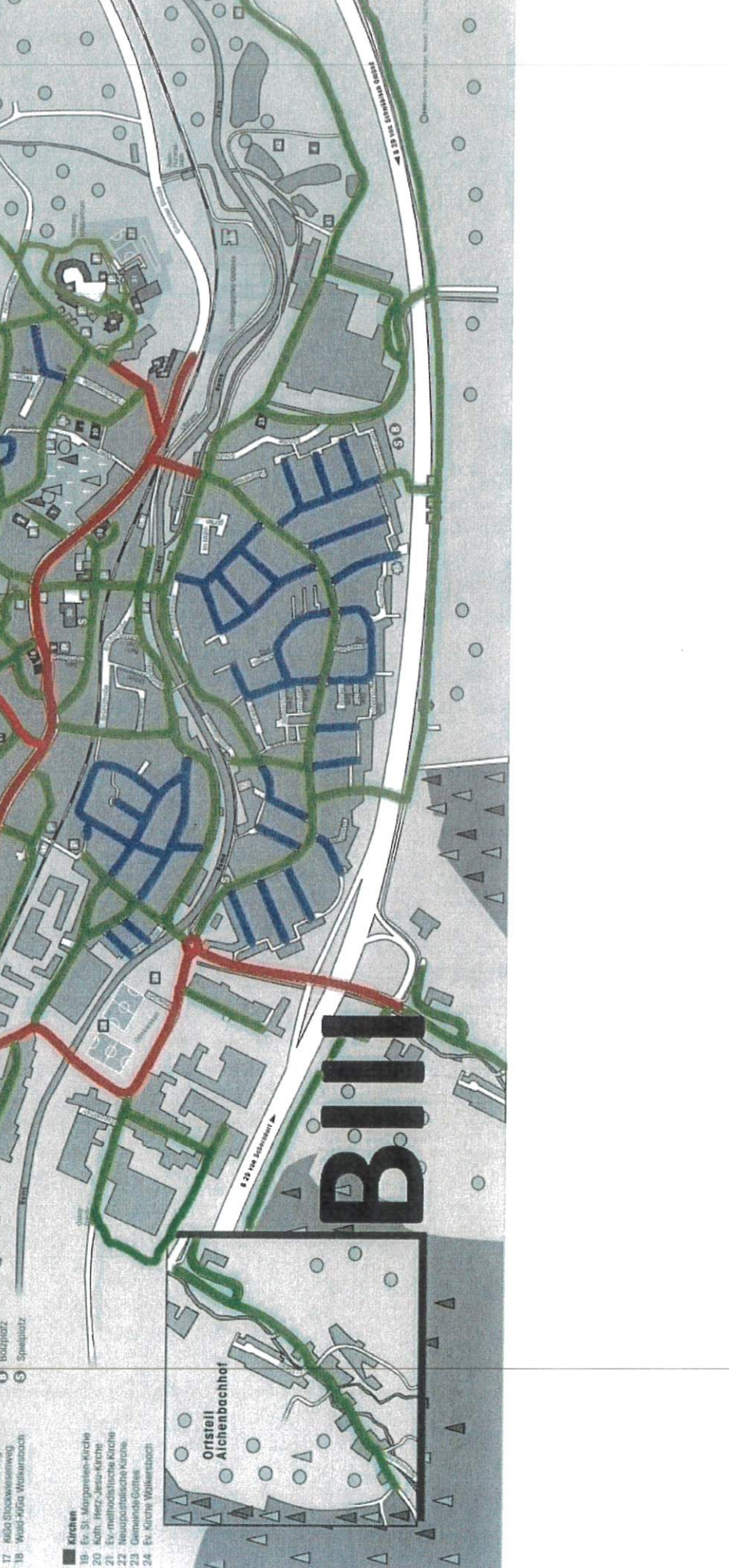
- ① Winterdienst durch Dritte
- ② Bei Schulbetrieb und Veranstaltungen
- ③ Im Wechsel mit Gemeinde Urbach
ungerade auf gerade Jahre: Urbach
(z.B. 2017 - 18)
gerade auf ungerade Jahre: Plüderh.
(z.B. 2016 - 17)
- ④ Bis GVV Wasserbehälter




Ortsplan der Gemeinde Plüderhausen mit Vollerbach und Achenbachhof

Stand: 11/2016

- Gemeinde**
 - 1. Buhlbühl
 - 2. Merstorf-Kommunikation
 - 3. Reisspazennplatz
 - 4. Büdlerhof
 - 5. Bürgerhaus/Walkersbach
 - 6. Friedhof
 - 7. Friedhof Mollenbach
- Schulen**
 - 8. Höherberg-Schulzentrum
 - 9. Höherberg-Schule (Vorbereitungsschule mit Grund-, Haupt- und Realschule)
 - 10. Förderschule
 - 11. St.-Annen-Schule
 - 12. Grundschule
- Kindergrößen**
 - 13. KiGA Drosselweg
 - 14. KiGA Götterweg
 - 15. KiGA St. Michael
 - 16. KiGA Plüderhausen
 - 17. KiGA Schlossweg
 - 18. KiGA Obereisenweg
 - 19. KiGA Wälderbach
- Kirchen**
 - 20. Ev.-St.-Margarethe-Kirche
 - 21. Kath.-Herz-Jesu-Kirche
 - 22. Ev.-Methodistische Kirche
 - 23. Neuapostolische Kirche
 - 24. Gemeinde Gottes
 - 25. Ev.-Kirche Wälderbach
- Sport und Freizeit**
 - 26. Sportplatz/Sarabun
 - 27. Freizeitanlage
 - 28. Auen- und Sportplatz Höherberg
 - 29. Reisspazennplatz
 - 30. Sportplatz Obereisen
 - 31. Tennisplätze
 - 32. Handballplatz
 - 33. Tischtennis
 - 34. Tennisplatz
 - 35. Sporthalle
 - 36. Sporthalle
 - 37. Sporthalle
 - 38. Sporthalle
 - 39. Sporthalle
 - 40. Sporthalle
 - 41. Sporthalle
 - 42. Sporthalle
 - 43. Sporthalle
 - 44. Sporthalle
 - 45. Sporthalle
 - 46. Sporthalle
 - 47. Sporthalle
 - 48. Sporthalle
 - 49. Sporthalle
 - 50. Sporthalle
 - 51. Sporthalle
- Sonstiges**
 - 52. Buhlbühl
 - 53. Feuerwehr
 - 54. Polizeiposten
 - 55. Naturort
 - 56. Naturort
 - 57. Naturort
 - 58. Naturort
 - 59. Naturort
 - 60. Naturort
 - 61. Naturort
 - 62. Naturort
 - 63. Naturort
 - 64. Naturort
 - 65. Naturort
 - 66. Naturort
 - 67. Naturort
 - 68. Naturort
 - 69. Naturort
 - 70. Naturort
 - 71. Naturort
 - 72. Naturort
 - 73. Naturort
 - 74. Naturort
 - 75. Naturort
 - 76. Naturort
 - 77. Naturort
 - 78. Naturort
 - 79. Naturort
 - 80. Naturort
 - 81. Naturort
 - 82. Naturort
 - 83. Naturort
 - 84. Naturort
 - 85. Naturort
 - 86. Naturort
 - 87. Naturort
 - 88. Naturort
 - 89. Naturort
 - 90. Naturort
 - 91. Naturort
 - 92. Naturort
 - 93. Naturort
 - 94. Naturort
 - 95. Naturort
 - 96. Naturort
 - 97. Naturort
 - 98. Naturort
 - 99. Naturort
 - 100. Naturort



BIU



Gemeindeliegenschaften etc.

